









CONSORZIO DI BONIFICA VULTURE - ALTO BRADANO
GAUDIANO

PIANO DI CLASSIFICA PER IL RIPARTO DEGLI ONERI CONSORTILI

Allegato	BACINO OFANTO	Corografia
B₁	INDICI DI INTENSITA' CON ACCORPAMENTO DI BACINI OMOGENEI	scala: 1:50.000
REDDATO DA dot. Leonardo DONNINI	Visto: IL DIRETTORE GENERALE dot. Antonio MIRANDA	data:
in collaborazione con il capo ufficio tecnico e i tecnici geom. Falco RUSSO	IL PRESIDENTE Nicola R. BARBANDELO	

LEGENDA

-  Limite comprensorio del C.B.V.A.B. (L.R. 33/01)
-  Limite di bacino
-  **1** Bacino "OFANTO BASSO"
Sottobacini: a) Melfese, b) Olivento,
c) Crapellotto, d) Lampeggiano
-  **2** Bacino "OFANTO BASSO"
Sottobacino Locone
-  **3** Bacino "OFANTO ALTO"
Sottobacini: a) Arcidiaconato,
b) fiumara di Venosa
-  Fascia non classificata dove il consorzio
non ha realizzato opere idrauliche
-  **4** Sottobacino classificato per analogia
-  Dighe

